




# 6.4 PODRUČJA POSEBNIH OGRANIČENJA U KORIŠTENJU - GEOTERMALNA VODA

## TUMAČ PLANSKOG ZNAKOVLJA

### GRANICE

#### TERITORIJALNE I STATISTIČKE GRANICE

-  DRŽAVNA GRANICA
-  ŽUPANIJSKA GRANICA
-  OPĆINSKA GRANICA

### PODRUČJA POSEBNIH OGRANIČENJA U KORIŠTENJU



EKSPLOATACIJSKO POLJE GEOTERMALNE VODE:  
1 - DRAŠKOVEC AATG



ISTRAŽNI PROSTOR GEOTERMALNE VODE:  
1 - KOTORIBA  
2 - LUNJKOVEC - KUTNJAK  
3 - MEĐIMURJE 5  
4 - MERHATOVEC



ISTRAŽNI POTENCIJAL GEOTERMALNE VODE:  
1 - MEĐIMURJE 2  
2 - MEĐIMURJE 3  
3 - MEĐIMURJE 4  
4 - MEĐIMURJE 6  
5 - MURSKO SREDIŠĆE  
6 - PRELOG



POVRŠINA PLANIRANA ZA ISTRAŽIVANJE I  
EKSPLOATACIJU GEOTERMALNE VODE  
(ČITAVI PROSTOR MEĐIMURSKJE ŽUPANIJE)

